

**Описание местоположения границ публичного сервитута
В целях размещения и эксплуатации существующих объектов электросетевого хозяйства
местного значения-здание - ТП № 83 с кадастровым номером 50:47:0022503:981**

Местоположение границ *Московская обл., г. Орехово-Зуево, ул. Урицкого*

Система координат *МСК-50, зона 2*


Площадь объекта *68 кв.м*

Перечень характерных точек

Обозначение характерных точек границ	Координаты, м		Метод определения координат характерной точки	Средняя квадратическая погрешность положения характерной точки (M _t), м	Описание обозначения точки на местности (при наличии)
	X	Y			
1	2	3	4	5	6
1	475571,26	2280506,67	Геодезический метод	0,10	-
2	475573,59	2280513,71	Геодезический метод	0,10	-
3	475564,76	2280516,63	Геодезический метод	0,10	-
4	475562,70	2280509,50	Геодезический метод	0,10	-
1	475571,26	2280506,67	Геодезический метод	0,10	-


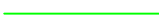


Графическое описание местоположения границ публичного сервитута

В целях размещения и эксплуатации существующих объектов электросетевого хозяйства местного значения
здание - ТП № 83 с кадастровым номером 50:47:0022503:981



Масштаб 1: 500

Условные обозначения:

-  - вновь образуемая граница публичного сервитута, сведения о которой достаточны для определения ее местоположения
-  - граница земельного участка
-  - граница кадастрового квартала
-  - объект электросетевого хозяйства в отношении которого устанавливается сервитут
- 1 - характерная точка границы зоны публичного сервитута
- :11 - номер земельного участка
- 50:21:021502 - номер кадастрового квартала
- :128 - номер объекта электросетевого хозяйства в отношении которого устанавливается сервитут